

УТВЕРЖДАЮ

~~Руководитель ОСЗН~~Зам. главы администрации
Московского района г. Ч.о
"10" апреля 2018 г.

Е.В. Романово

АКТ ОБСЛЕДОВАНИЯ
объекта социальной инфраструктуры
К ПАСПОРТУ ДОСТУПНОСТИ ОСИN А4/5/24Бюджетное профессиональное образовательное
учреждение Чувашской Республики
«Чебоксарское музыкальное училище (техникум)
им.Ф.П. Павлова» Министерства культуры,
по делам национальностей и архивного дела
Чувашской РеспубликиНаименование территориального
образования субъекта
Российской Федерации

"10" апреля 2018 г.

1. Общие сведения об объекте

1.1. Наименование (вид) объекта Бюджетное профессиональное образовательное
учреждение Чувашской Республики «Чебоксарское музыкальное училище (техникум)
им.Ф.П. Павлова» Министерства культуры, по делам национальностей и архивного
дела Чувашской Республики1.2. Адрес объекта Чувашия, 428017 г.Чебоксары, Московский проспект, д.33/1.

1.3. Сведения о размещении объекта:

- отдельно стоящее здание 4 этажей, 3350,20 кв. м

- часть здания _____ этажей (или на _____ этаже), _____ кв. м

- наличие прилегающего земельного участка (да, нет); 15.537,0 кв. м1.4. Год постройки здания 1969, последнего капитального ремонта 20121.5. Дата предстоящих плановых ремонтных работ: текущего 2017г.,
капитального _____

сведения об организации, расположенной на объекте

1.6. Название организации (учреждения) (полное юридическое наименование -
согласно Уставу, краткое наименование) Бюджетное профессиональное
образовательное учреждение Чувашской Республики «Чебоксарское музыкальное
училище (техникум) им.Ф.П. Павлова» Министерства культуры, по делам
национальностей и архивного дела Чувашской Республики. БПОУ «Чебоксарское
музыкальное училище им. Ф.П. Павлова» Минкультуры Чувашии1.7. Юридический адрес организации (учреждения) Чувашия, 428017 г.Чебоксары,
Московский проспект, д.33/1

2. Характеристика деятельности организации на объекте

Дополнительная информация Образовательная деятельность.

3. Состояние доступности объекта

3.1. Путь следования к объекту пассажирским транспортом
(описать маршрут движения с использованием пассажирского транспорта)

наличие адаптированного пассажирского транспорта к объекту

3.2. Путь к объекту от ближайшей остановки пассажирского транспорта:

3.2.1. расстояние до объекта от остановки транспорта _____ м

3.2.2. время движения (пешком) _____ мин.

3.2.3. наличие выделенного от проезжей части пешеходного пути (да, нет)

3.2.4. Перекрестки: нерегулируемые; регулируемые, со звуковой сигнализацией, таймером; нет

3.2.5. Информация на пути следования к объекту: акустическая, тактильная, визуальная; нет

3.2.6. Перепады высоты на пути: есть, нет (описать _____)
Их обустройство для инвалидов на коляске: да, нет (_____)

3.3. Организация доступности объекта для инвалидов - форма обслуживания

№ п/п	Категория инвалидов (вид нарушения)	Вариант организации доступности объекта (формы обслуживания) <*>
1	Все категории инвалидов и МГН	«ДУ»
	в том числе инвалиды:	
2	передвигающиеся на креслах-колясках	«ДУ»
3	с нарушениями опорно-двигательного аппарата	«Б»
4	с нарушениями зрения	«ДУ»
5	с нарушениями слуха	«ДУ»
6	с нарушениями умственного развития	«ВНД»

<*> Указывается один из вариантов: "А", "Б", "ДУ", "ВНД".

3.4. Состояние доступности основных структурно-функциональных зон

№ п/п	Основные структурно-функциональные зоны	Состояние доступности, в том числе для основных категорий инвалидов <*>	Приложение	
			№ на плане	№ фото
1	Территория, прилегающая к зданию (участок)	ДП-В		
2	Вход (входы) в здание	ДЧ-В		
3	Путь (пути) движения внутри здания (в т.ч. пути эвакуации)	ДЧ-И (К, О)		
4	Зона целевого назначения здания (целевого посещения объекта)	ДЧ-В		
5	Санитарно-гигиенические помещения	ДЧ-И (С, Г, У.)		
6	Система информации и связи (на всех зонах)	ДЧ-И (С, Г, У.)		
7	Пути движения к объекту (от остановки транспорта)	ДЧ-В		

<*> Указывается: ДП-В - доступно полностью всем; ДП-И (К, О, С, Г, У) - доступно полностью избирательно (указать категории инвалидов); ДЧ-В - доступно частично всем; ДЧ-И (К, О, С, Г, У) - доступно частично избирательно (указать категории инвалидов); ДУ - доступно условно, ВНД - недоступно.

3.5. ИТОГОВОЕ ЗАКЛЮЧЕНИЕ о состоянии доступности ОСИ:

4. Управленческое решение (проект)

4.1. Рекомендации по адаптации основных структурных элементов объекта:

N п/п	Основные структурно-функциональные зоны объекта	Рекомендации по адаптации объекта (вид работы) <*>
1	Территория, прилегающая к зданию (участок)	индивидуальное решение с ТСП
2	Вход (входы) в здание	Технические решения невозможны
3	Путь (пути) движения внутри здания (в т.ч. пути эвакуации)	Технические решения невозможны
4	Зона целевого назначения здания (целевого посещения объекта)	Технические решения невозможны
5	Санитарно-гигиенические помещения	индивидуальное решение с ТСП
6	Система информации на объекте (на всех зонах)	индивидуальное решение с ТСП
7	Пути движения к объекту (от остановки транспорта)	индивидуальное решение с ТСП
8	Все зоны и участки	индивидуальное решение с ТСП

<*> Указывается один из вариантов (видов работ): не нуждается; ремонт (текущий, капитальный); индивидуальное решение с ТСП; технические решения невозможны - организация альтернативной формы обслуживания.

4.2. Период проведения работ по мере поступления финансовых средств (плана) в рамках исполнения _____

(указывается наименование документа: программы, плана)

4.3. Ожидаемый результат (по состоянию доступности) после выполнения работ по адаптации частично доступно

Оценка результата исполнения программы, плана (по состоянию доступности) удовлетворительно

4.4. Для принятия решения требуется, не требуется (нужное подчеркнуть):

4.4.1. согласование на Комиссии _____

(наименование Комиссии по координации деятельности в сфере обеспечения доступной среды жизнедеятельности для инвалидов и других МГН)

4.4.2. согласование работ с надзорными органами (в сфере проектирования и строительства, архитектуры, охраны памятников, другое - указать) _____

4.4.3. техническая экспертиза; разработка проектно-сметной документации;

4.4.4. согласование с вышестоящей организацией (собственником объекта);

4.4.5. согласование с общественными организациями инвалидов _____;

4.4.6. другое _____.

Имеется заключение уполномоченной организации о состоянии доступности _____

объекта (наименование документа и выдавшей его организации, дата),
прилагается

4.7. Информация может быть размещена (обновлена) на Карте доступности
субъекта Российской Федерации _____

(наименование сайта, портала)

5. Особые отметки

ПРИЛОЖЕНИЯ:

Результаты обследования:

- | | |
|--|----------------|
| 1. Территории, прилегающей к объекту | на <u>1</u> л. |
| 2. Входа (входов) в здание | на <u>2</u> л. |
| 3. Путей движения в здании | на <u>3</u> л. |
| 4. Зоны целевого назначения объекта | на _____ л. |
| 5. Санитарно-гигиенических помещений | на _____ л. |
| 6. Системы информации (и связи) на объекте | на _____ л. |


Результаты фотофиксации на объекте _____ на _____ л.

Поэтажные планы, паспорт ВТИ _____ на _____ л.

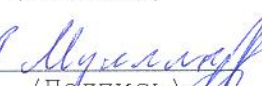

Другое (в том числе дополнительная информация о путях движения к объекту)

Руководитель

рабочей группы


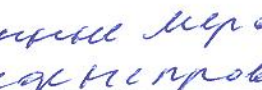
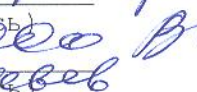
директор Федосеев В.В. 
(Должность, Ф.И.О.) (Подпись)

Члены рабочей группы

зампол ИИ Мурашкин В.В. 
(Должность, Ф.И.О.) (Подпись)
зампол ИИ Федосеев Р.Р. 
(Должность, Ф.И.О.) (Подпись)

В том числе:

представители общественных
организаций инвалидов


зампол ИИ Мурашкин В.В. 
(Должность, Ф.И.О.) (Подпись)
зампол ИИ Федосеев Р.Р. 
(Должность, Ф.И.О.) (Подпись)

представители организации,
расположенной на объекте

ИИ. ООО Московский & О.Н. Верисова
работе
(Должность, Ф.И.О.) (Подпись)
(Должность, Ф.И.О.) (Подпись)

Управленческое решение согласовано "___" _____ 20__ г.
(протокол N _____)
Комиссией (название) _____