

ТЕХНИЧЕСКИЙ ПЛАН

ЗДАНИЯ

(вид объекта недвижимости, в отношении которого подготовлен технический план, в родительном падеже)

Общие сведения о кадастровых работах

1. Технический план подготовлен в результате выполнения кадастровых работ в связи с:
образованием части здания с кадастровым номером 21:01:010208:250

2. Сведения о заказчике кадастровых работ:

**Бюджетное профессиональное образовательное учреждение Чувашской Республики
"Чебоксарское музыкальное училище (техникум) им.Ф.П.Павлова" Министерства
культуры, по делам национальностей и архивного дела Чувашской Республики.**

*(фамилия, имя, отчество(при наличии отчества) физического лица, страховой номер индивидуального лицевого счета(при наличии),
полное наименование юридического лица, органа государственной власти, органа местного самоуправления, иностранного
юридического лица с указанием страны его регистрации (инкорпорации))*

3. Сведения о кадастровом инженерере:

Фамилия, имя, отчество (при наличии отчества): **Лукина Инна Витальевна**

Страховой номер индивидуального лицевого счета : **028-485-929-95**

№ регистрации в государственном реестре лиц, осуществляющих кадастровую деятельность: **25749**

Контактный телефон: **8 (8352) 620-532**

Почтовый адрес и адрес электронной почты, по которым осуществляется связь с кадастровым инженером:
**г.Чебоксары, ул.Энгельса, д.3/1
joy30101969@mail.ru**

Наименование саморегулируемой организации кадастровых инженеров, членом которой является кадастровый инженер: **Ассоциация "Саморегулируемая организация кадастровых инженеров"**

Сокращенное наименование юридического лица, если кадастровый инженер является работником юридического лица: **АО "БТИ" 428003 г.Чебоксары,ул.Энгельса, дом.3 корпус1**

№ и дата заключения договора на выполнение кадастровых работ: **№01-15/200 от 06.09.2017 г.**

Дата подготовки технического плана (число, месяц, год): **«24» января 2018 г.**

Исходные данные

1. Перечень документов, использованных при подготовке технического плана здания

№ п/п	Наименование документа	Реквизиты документа
1	2	3
1	Декларация об объекте недвижимости	б/н от 24.01.2018 г.
2	Выписка из Единого государственного реестра недвижимости об основных характеристиках и зарегистрированных правах на объект недвижимости	№ 21/131/004/2017-4902 от 20.12.2017 г.
3	Договор аренды государственного имущества, закреплённого на праве оперативного управления за государственным учреждением Чувашской Республики	№1 от 04.09.2017 г.
-	-	-
-	-	-

2. Сведения о геодезической основе кадастра, использованной при подготовке технического плана Система координат СК кадастрового округа

№ п/п	Название пункта и тип знака геодезической сети	Класс геодезической сети	Координаты, м		Сведения о состоянии на «___» _____ г.		
			X	Y	наружного знака пункта	центра знака	марки
1	2	3	4	5	6	7	8
1	пп 4175 -	4	415035.55	1229505.67	сохранился	сохранился	сохранился
2	пп 3043 -	4	409029.37	1221921.04	сохранился	сохранился	сохранился
3	пп 4135 -	4	403762.92	1239216.01	сохранился	сохранился	сохранился
4	пп 0229 -	1 разр	401782.42	1230198.66	сохранился	сохранился	сохранился

3. Сведения о средствах измерений

№ п/п	Наименование прибора (инструмента, аппаратуры)	Сведения об утверждении типа средств измерений	Реквизиты свидетельства о поверке прибора (инструмента, аппаратуры)
1	2	3	4
1	Спутниковый приемник Triumph-1-G3T	Номер в Государственном реестре средств измерений 40045-08, срок действия свидетельства до 19.12.2018 г.	Свидетельство о поверке № 3765177 от 30.05.2017 г. до 30.05.2018 г.
2	Спутниковый приемник Triumph-1-G3T	Номер в Государственном реестре средств измерений 30855-07, срок действия свидетельства до 01.01.2011 г.	Свидетельство о поверке № 32932 выдано 05.06.2017 г. до 04.06.2018 г.
3	Электронный тахеометр Leica FlexLine TS02 plus R500	Номер в Государственном реестре средств измерений 40045-08, срок действия свидетельства до 19.12.2018 г.	Свидетельство о поверке № 3765177 от 30.05.2017 г. до 30.05.2018 г.

4. Сведения об объекте (объектах) недвижимости, из которого (которых) был образован объект недвижимости

№ п/п	Кадастровый номер
1	2
-	-

Сведения о выполненных измерениях и расчетах

1. Метод определения координат характерных точек контура объекта недвижимости

Номер контура	Номера характерных точек контура	Метод определения координат
1	2	3
-	1	метод спутниковых геодезических измерений (определений)
-	2	метод спутниковых геодезических измерений (определений)
-	3	метод спутниковых геодезических измерений (определений)
-	4	метод спутниковых геодезических измерений (определений)
-	5	метод спутниковых геодезических измерений (определений)
-	6	метод спутниковых геодезических измерений (определений)
-	7	метод спутниковых геодезических измерений (определений)
-	8	метод спутниковых геодезических измерений (определений)
-	9	метод спутниковых геодезических измерений (определений)
-	10	метод спутниковых геодезических измерений (определений)
-	11	метод спутниковых геодезических измерений (определений)
-	12	метод спутниковых геодезических измерений (определений)
-	13	метод спутниковых геодезических измерений (определений)
-	14	метод спутниковых геодезических измерений (определений)
-	15	метод спутниковых геодезических измерений (определений)
-	16	метод спутниковых геодезических измерений (определений)
-	17	метод спутниковых геодезических измерений (определений)
-	18	метод спутниковых геодезических измерений (определений)
-	19	метод спутниковых геодезических измерений (определений)
-	20	метод спутниковых геодезических измерений (определений)
-	21	метод спутниковых геодезических измерений (определений)
-	22	метод спутниковых геодезических измерений (определений)
-	23	метод спутниковых геодезических измерений (определений)
-	24	метод спутниковых геодезических измерений (определений)
-	25	метод спутниковых геодезических измерений (определений)
-	1	метод спутниковых геодезических измерений (определений)

2. Точность определения координат характерных точек контура объекта недвижимости

Номер контура	Номера характерных точек контура	Формулы, примененные для расчета средней квадратической погрешности определения координат характерных точек контура (Mt), м
1	2	3
-	1	Mt вычислена с использованием программного обеспечения Комплект спутниковой геодезической GPS (Приемник Sokkia Stratus)
-	2	Mt вычислена с использованием программного обеспечения Комплект спутниковой геодезической GPS (Приемник Sokkia Stratus)
-	3	Mt вычислена с использованием программного обеспечения Комплект спутниковой геодезической GPS (Приемник Sokkia Stratus)
-	4	Mt вычислена с использованием программного обеспечения Комплект спутниковой геодезической GPS (Приемник Sokkia Stratus)
-	5	Mt вычислена с использованием программного обеспечения Комплект спутниковой геодезической GPS (Приемник Sokkia Stratus)

Описание местоположения объекта недвижимости

I. Описание местоположения здания, сооружения, объекта незавершенного строительства на земельном участке

1.1. Сведения о характерных точках контура объекта недвижимости

Номер контура	Номера характерных точек контура	Координаты, м		R, м	Средняя квадратическая погрешность определения координат характерных точек контура (Mt), м	Тип контура	Глубина, высота, м	
		X	Y				H ₁	H ₂
1	2	3	4	5	6	7	8	9
-	1	409775.25	1228572.04	-	0.07	Наземный	-	-
-	2	409776.79	1228574.89	-	0.07	Наземный	-	-
-	3	409776.46	1228575.26	-	0.07	Наземный	-	-
-	4	409775.27	1228575.90	-	0.07	Наземный	-	-
-	5	409797.84	1228617.65	-	0.07	Наземный	-	-
-	6	409805.25	1228613.64	-	0.07	Наземный	-	-
-	7	409805.51	1228614.13	-	0.07	Наземный	-	-
-	8	409804.20	1228614.83	-	0.07	Наземный	-	-
-	9	409806.79	1228619.62	-	0.07	Наземный	-	-
-	10	409804.13	1228622.50	-	0.07	Наземный	-	-
-	11	409815.63	1228643.83	-	0.07	Наземный	-	-
-	12	409783.74	1228661.03	-	0.07	Наземный	-	-
-	13	409784.54	1228662.52	-	0.07	Наземный	-	-
-	14	409776.09	1228667.10	-	0.07	Наземный	-	-
-	15	409763.50	1228643.82	-	0.07	Наземный	-	-
-	16	409765.24	1228642.88	-	0.07	Наземный	-	-
-	17	409764.48	1228641.47	-	0.07	Наземный	-	-
-	18	409766.10	1228640.59	-	0.07	Наземный	-	-
-	19	409766.86	1228642.00	-	0.07	Наземный	-	-
-	20	409789.95	1228629.51	-	0.07	Наземный	-	-
-	21	409766.98	1228587.04	-	0.07	Наземный	-	-
-	22	409751.18	1228595.58	-	0.07	Наземный	-	-
-	23	409746.72	1228587.33	-	0.07	Наземный	-	-
-	24	409774.75	1228572.19	-	0.07	Наземный	-	-
-	25	409774.75	1228572.04	-	0.07	Наземный	-	-
-	1	409775.25	1228572.04	-	0.07	Наземный	-	-

Характеристики объекта недвижимости

№ п/п	Наименование характеристики	Значение характеристики
1	2	3
1	Вид объекта недвижимости	здание
2	Кадастровый номер объекта недвижимости	21:01:010208:250
3	Ранее присвоенный государственный учетный номер объекта недвижимости (кадастровый, инвентарный или условный номер)	-
	Кадастровый номер исходного объекта недвижимости	-
4	Кадастровый номер земельного участка (земельных участков), в пределах которого (которых) расположен объект недвижимости	21:01:010208:9
5	Номер кадастрового квартала (кадастровых кварталов), в пределах которого (которых) расположен объект недвижимости	21:01:010208
6	Кадастровый номер иного объекта недвижимости, в пределах (в составе) которого расположен объект недвижимости	-
	Номер, тип этажа (этажей), на котором (которых) расположено помещение	-
	Номер, тип этажа, на котором расположено машино-место	-
	Обозначение (номер) помещения, машино-места на поэтажном плане	-
7	Адрес объекта недвижимости	Чувашская Республика-Чувашия, г.Чебоксары, проспект Московский д.33 корпус 1
	Дата последнего обновления записи в государственном адресном реестре	-
	Местоположение объекта недвижимости	-
	Дополнение местоположения объекта недвижимости	-
8	Назначение объекта недвижимости	нежилое здание
	Проектируемое назначение объекта незавершенного строительства	-
9	Наименование объекта недвижимости	-
10	Количество этажей объекта недвижимости	5
	в том числе подземных	1
11	Материал наружных стен здания	кирпичные
12	Год ввода объекта недвижимости в эксплуатацию по завершении его строительства	-
	Год завершения строительства объекта недвижимости	1969
13	Площадь объекта недвижимости (P), м ²	3750,10
14	Вид (виды) разрешенного использования объекта недвижимости	-
15	Основная характеристика сооружения и ее значение	-
	Основная характеристика объекта незавершенного строительства и ее проектируемое значение	-
16	Степень готовности объекта незавершенного строительства, %	-

Заключение кадастрового инженера

Документ подготовлен кадастровым инженером Лукиной Инной Витальевной (СНИЛС № 028-485-929-95), являющимся членом СРО КИ Ассоциация "Саморегулируемая организация кадастровых инженеров" (уникальный реестровый номер кадастрового инженера в реестре членов СРО КИ №7095 от 20.06.2016 г. Сведения о СРО КИ Ассоциация "Саморегулируемая организация кадастровых инженеров" содержатся в государственном реестре СРО КИ (уникальный номер реестровой записи от 08.07.2016 г. №002) В ходе геодезических работ были использованы следующие пункты геодезической сети: пп 0229, пп 3043, пп4135, пп4175, которые сохранились на местности.

Договор на выполнение кадастровых работ №01-15/200 от 06.09.2017 г.

ТЕХНИЧЕСКИЙ ПЛАН ЗДАНИЯ

Сведения об образуемых частях здания

1. Сведения о местоположении образуемой части здания на земельном участке

Обозначение части _____

Номера характерных точек контура части здания	Координаты, м		Средняя квадратическая погрешность определения координат характерных точек контура части здания (M_D), м	Примечание
	X	Y		
1	2	3	4	5

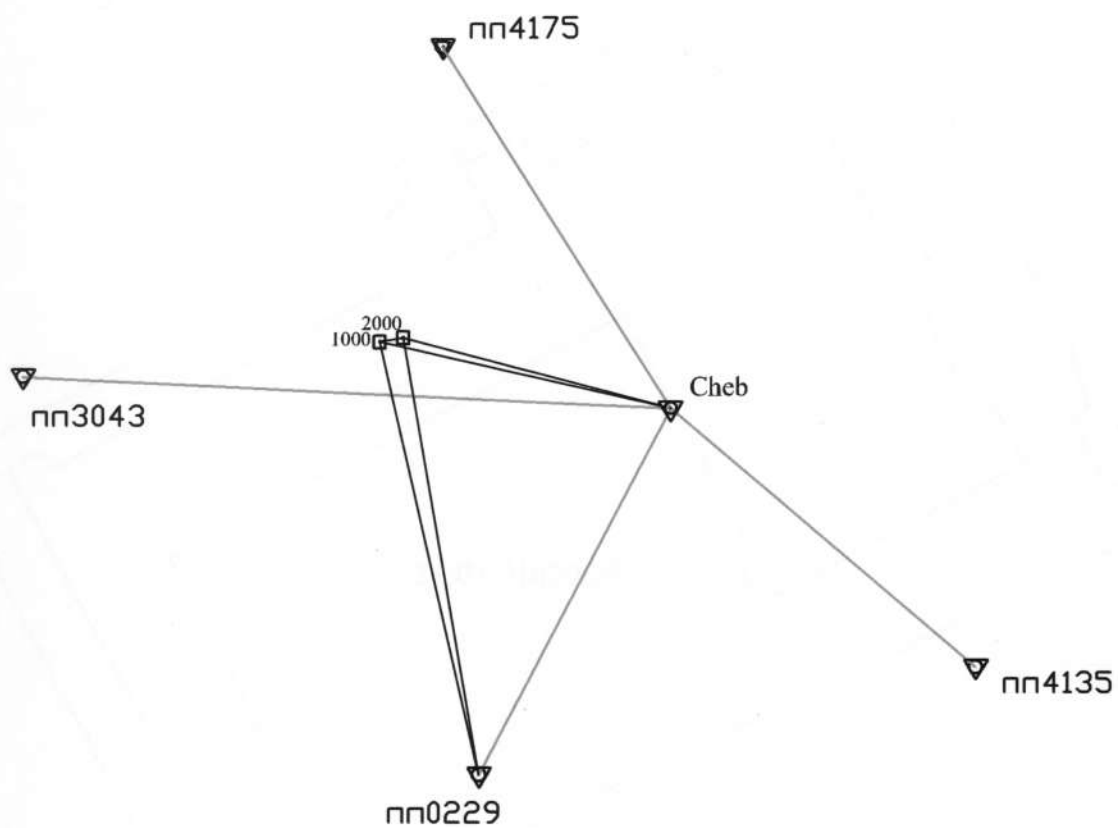
2. Иное описание местоположения образуемой части здания

Комнаты №№37-40 (по плану) расположенные на I этаже.

3. Общие сведения об образуемой части здания

№ ч/п	Обозначение части	Площадь (P), м ²	Характеристика части
1	2	3	4
1	ЧЗ1	24,8	договор №1 аренды государственного имущества, закреплённого на праве оперативного управления за государственным учреждением ЧР от 04.09.2017 г.

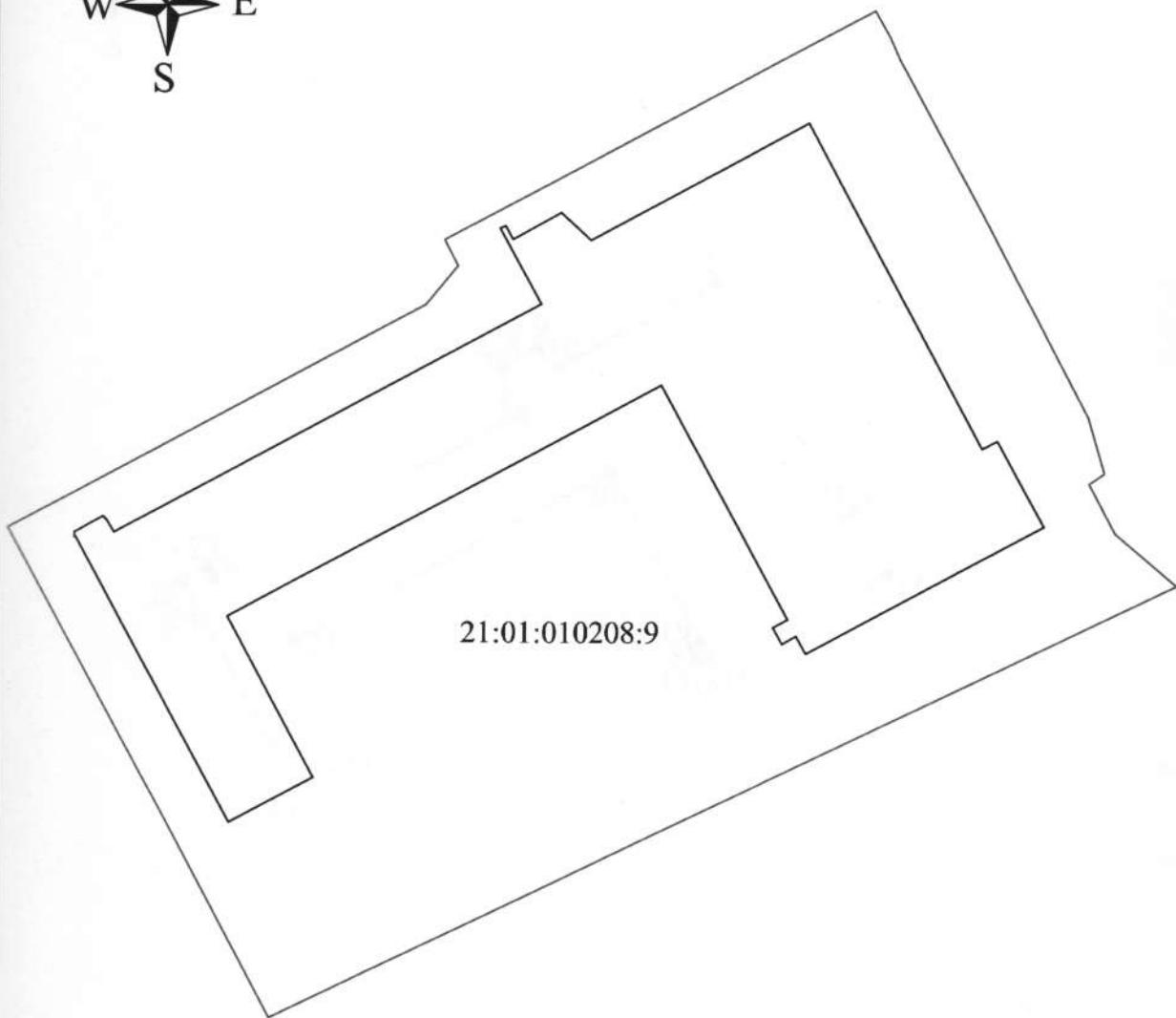
Схема геодезических построений



УСЛОВНЫЕ ОБОЗНАЧЕНИЯ:



- ▼ pp4025 - исходный пункт ГГС
- ▼ Cheb - базовая точка
- ▣ 1000 - точка сгущения
- - линия, измеренная в статическом режиме
- - линия, измеренная в RTK режиме

Схема расположения объекта недвижимости (части объекта недвижимости) на земельном участке

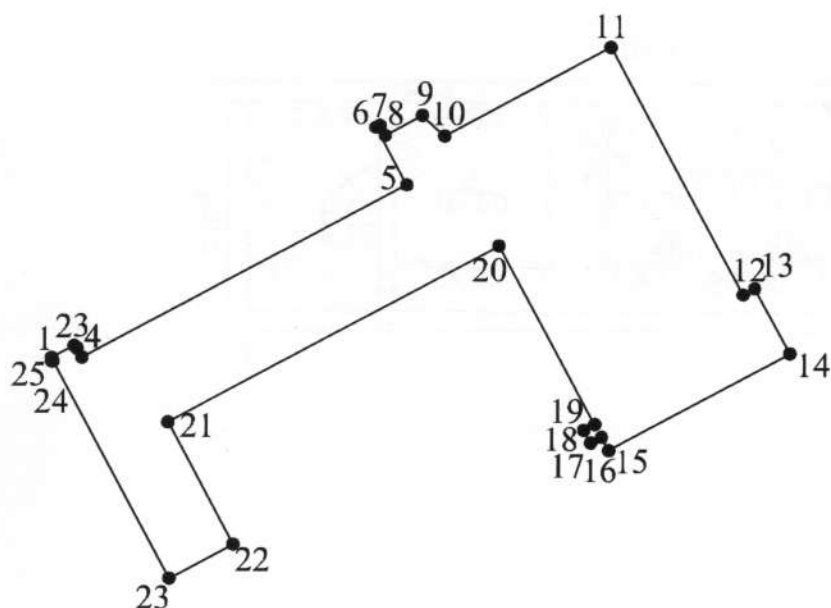


21:01:010208:9

Условные обозначения:

-  - контур объекта недвижимости
-  - граница земельного участка
- 21:01:010208:9 - кадастровый номер земельного участка

Чертеж контура объекта недвижимости (части объекта недвижимости)



Масштаб 1:1000

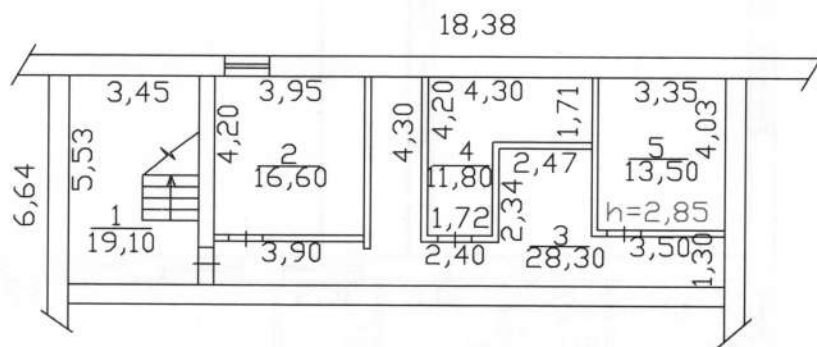
Условные обозначения:

- - граница объекта недвижимости
- 1 • - обозначения характерной точки границы

ТЕХНИЧЕСКИЙ ПЛАН ЗДАНИЯ

План этажа

подвал




Масштаб 1:200


Условные обозначения:



-стена с окном



-стена с дверью

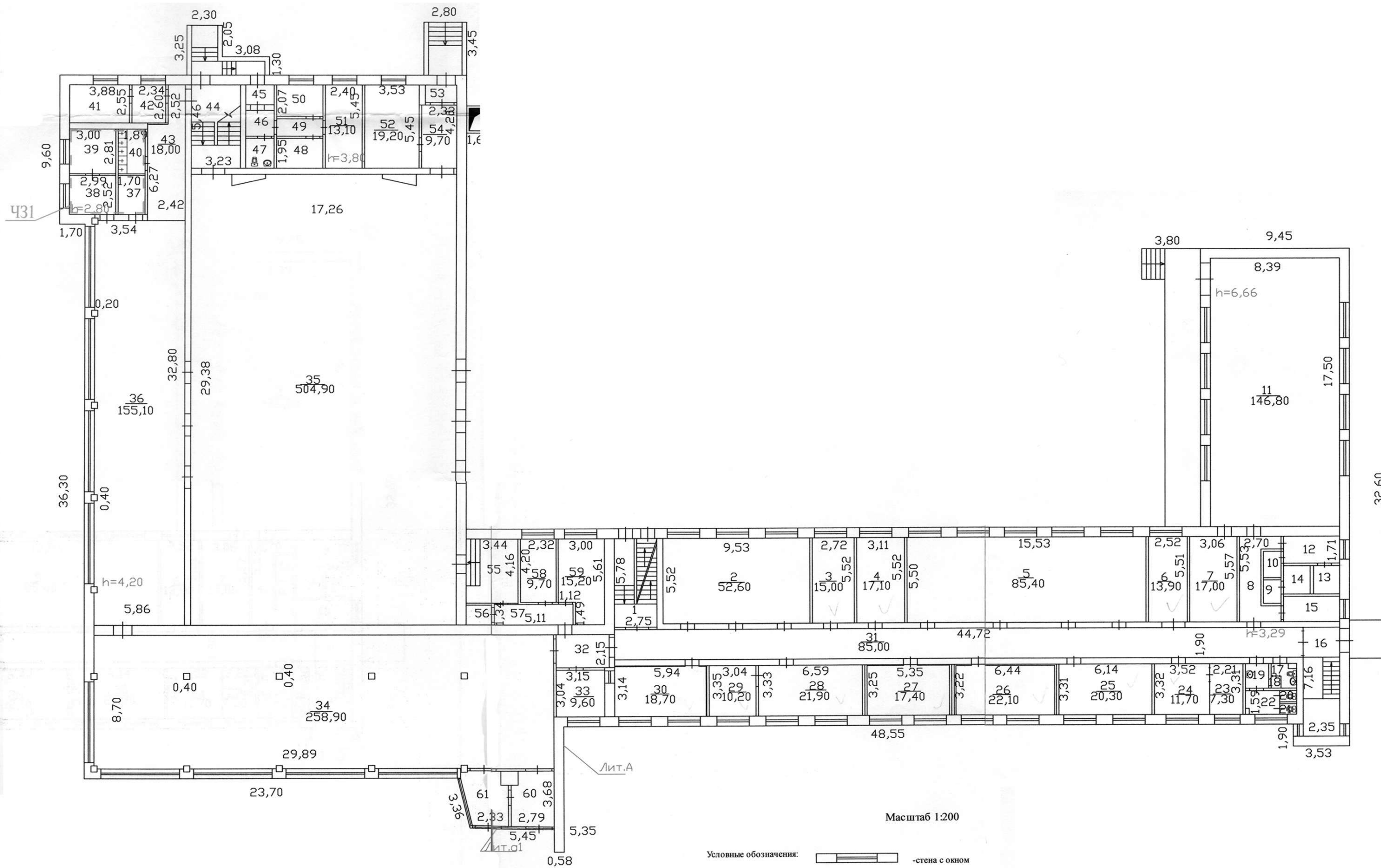


-лестница

ТЕХНИЧЕСКИЙ ПЛАН ЗДАНИЯ

План этажа

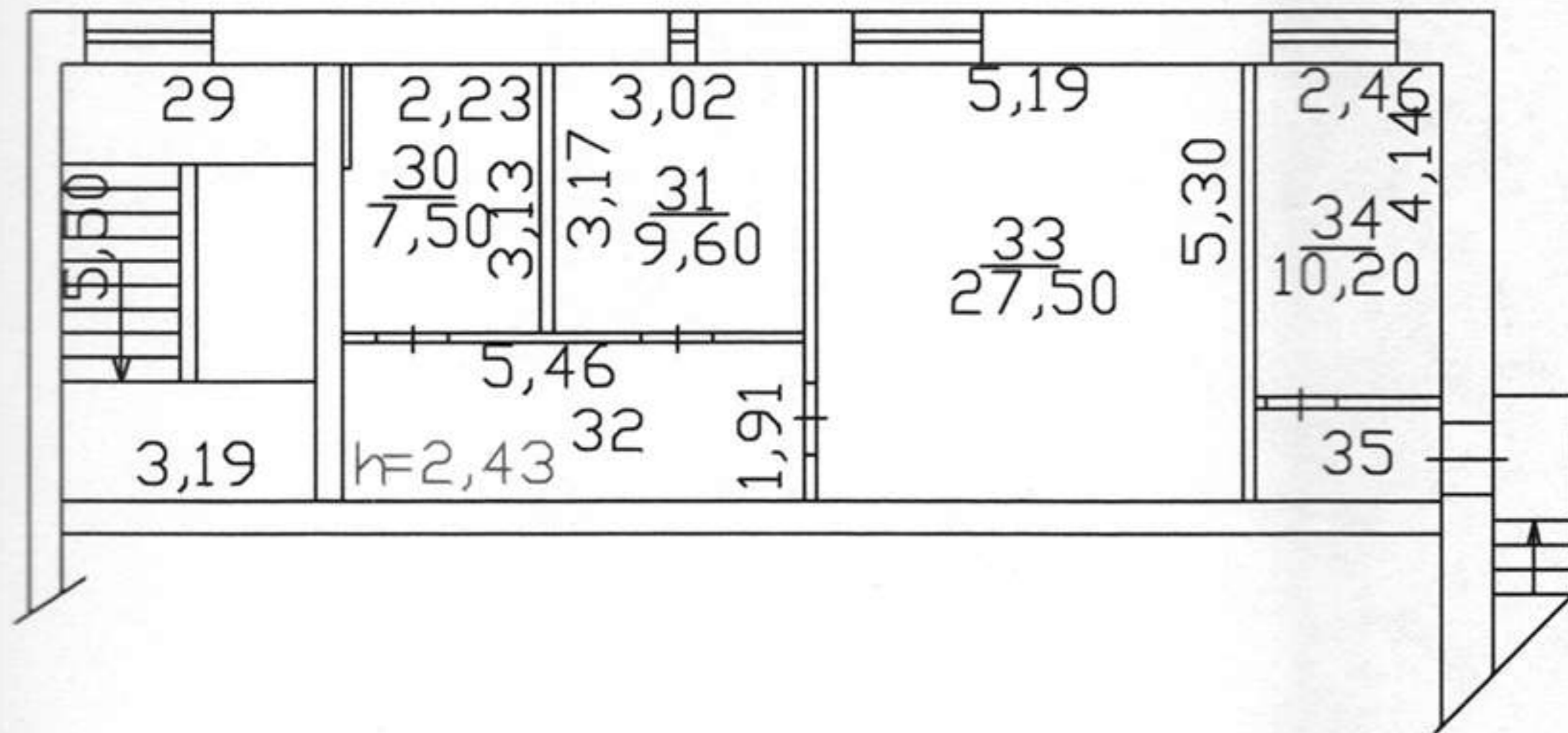
1-й этаж



ТЕХНИЧЕСКИЙ ПЛАН ЗДАНИЯ

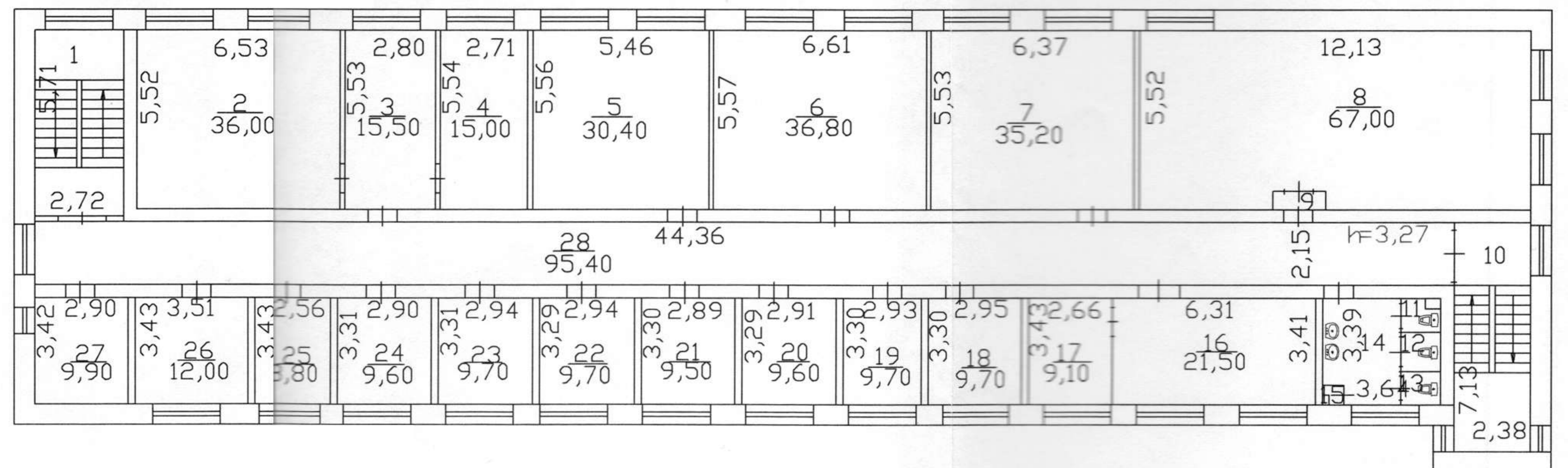
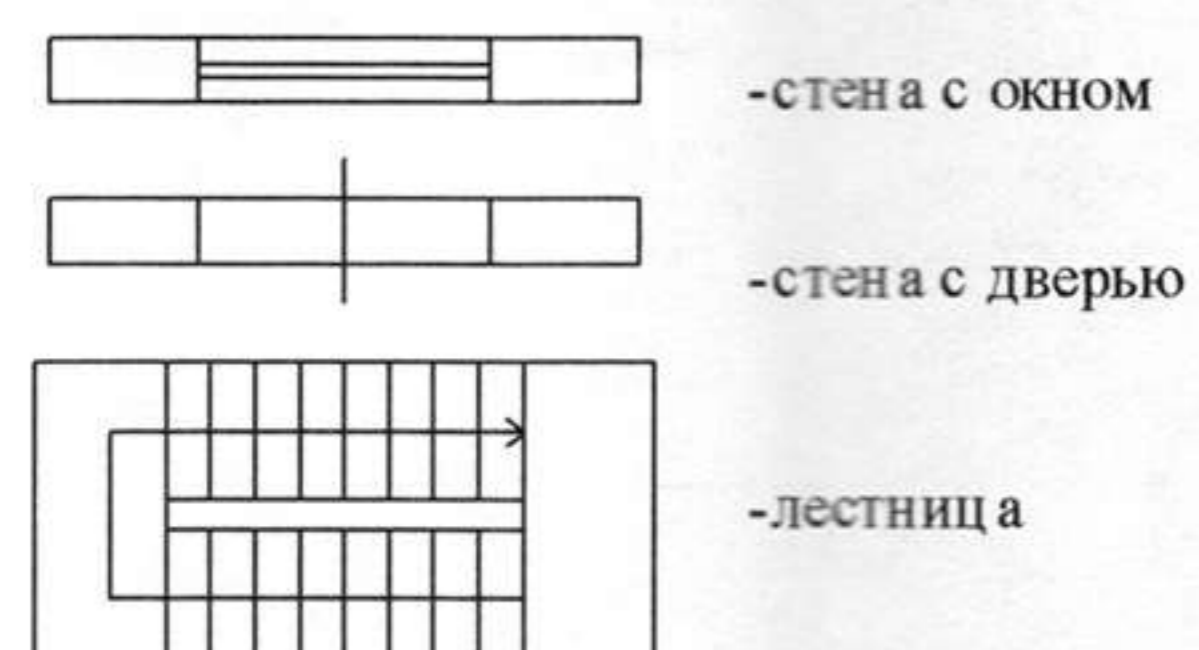
План этажа

2-й этаж



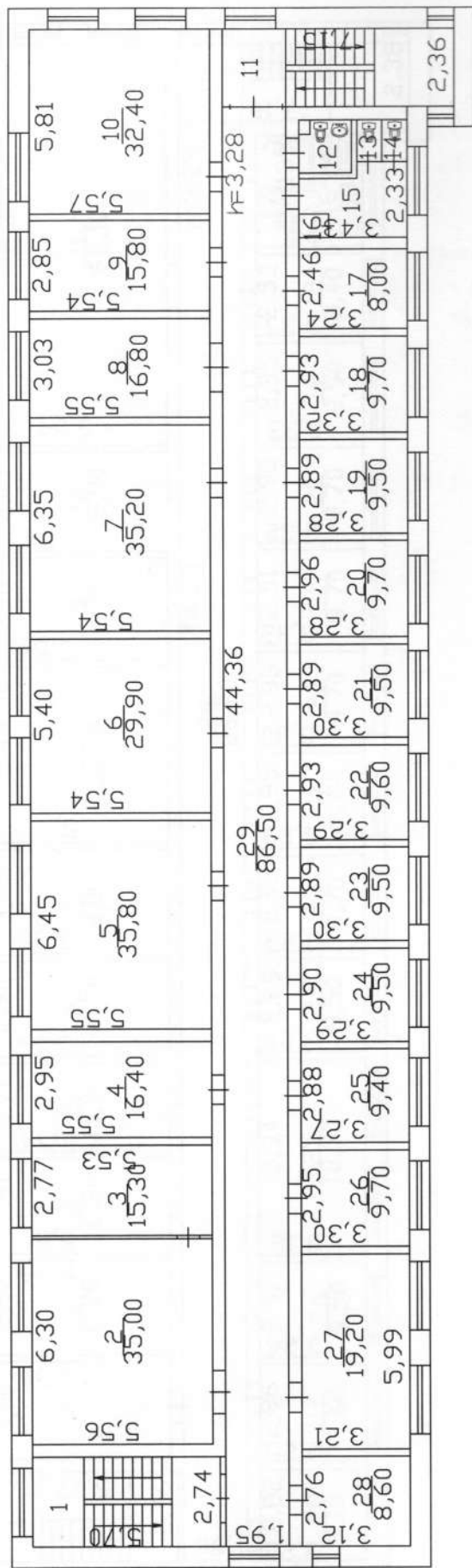
Масштаб 1:200

Условные обозначения:



План этажа

3-й этаж



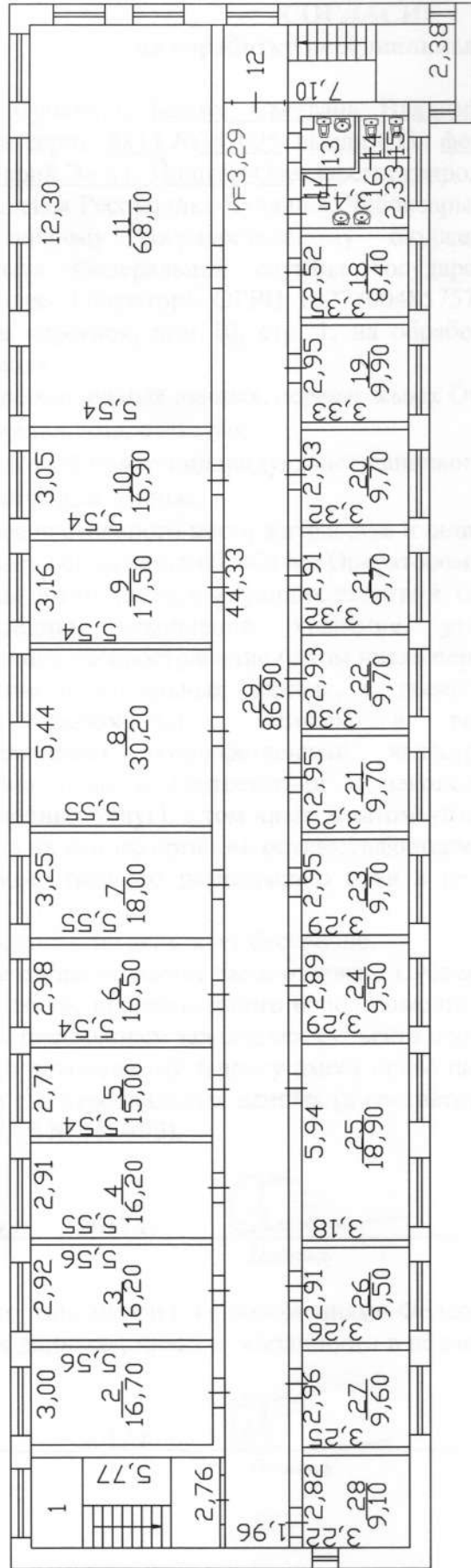
Масштаб 1:200

Условные обозначения:

- стена с окном
- стена с дверью
- лестница

План этажа

4-й этаж



Масштаб 1:200

Условные обозначения:

- стен а с окном
- стен а с дверью
- лестница

СОГЛАСИЕ
на обработку персональных данных

Я (далее Субъект), Белоус Светлана Владимировна, документ, удостоверяющий личность: паспорт серия 8814 №187625, выдан «03» февраля 2015 г. Отделом УФМС России по Республике Марий Эл в г. Йошкар-Оле, зарегистрированный по адресу: 428000, Российская Федерация, Чувашская Республика-Чувашия, Чебоксары г., ул. Лебедева, д.53 кв.208 даю свое согласие Федеральному государственному бюджетному учреждению «Федеральная кадастровая палата Федеральной службы государственной регистрации, кадастра и картографии» (далее- Оператор), ОГРН 1027700485757, зарегистрированному по адресу: г. Москва, Орликов переулок, дом 10, стр. 1, на обработку своих персональных данных, на следующих условиях:

1. Перечень персональных данных, передаваемых Оператору на обработку:
 - фамилия, имя, отчество;
 - страховой номер индивидуального лицевого счета;
 - паспортные данные;
 - адрес постоянного места жительства и /или преимущественного пребывания;
2. Субъект дает согласие на обработку Оператором своих персональных данных, то есть совершение, в том числе, следующих действий: обработка персональных данных (сбор, систематизацию, накопление, хранение, уточнение (обновление, изменение), использование, распространение (в том числе передачу), обезличивание, блокирование, уничтожение персональных данных, а также иных действий, необходимых для обработки персональных данных в рамках предоставления органами, осуществляющими государственный кадастровый учет и государственную регистрацию прав в соответствии с законодательством Российской Федерации государственных услуг), в том числе в автоматизированном режиме, включая принятие решений на их основе органом, осуществляющим государственный кадастровый учет и (или) государственную регистрацию прав в целях предоставления государственной услуги.
3. Настоящее согласие действует бессрочно.
4. Настоящее согласие может быть отозвано Субъектом в любой момент по соглашению сторон. В случае неправомерного использования предоставленных данных соглашение отзывается письменным заявлением субъекта персональных данных.
5. Субъект по письменному запросу имеет право на получение информации, касающейся обработки его персональных данных (в соответствии с п.4 ст. 14 Федерального закона от 27.07.2006 № 152-ФЗ).

“ 24 ” января 2017 г.  Белоус С.В.
Подпись ФИО


Подтверждаю, что ознакомлен (а) с положениями Федерального закона от 17.07.2006 № 152-ФЗ «О персональных данных», права и обязанности в области защиты персональных данных мне разъяснены.

“ 24 ” января 2017 г.  Белоус С.В.
Подпись ФИО

Декларация об объекте недвижимости		
1. Вид, назначение и наименование объекта недвижимости		
1.1. Вид объекта недвижимости		
здание	V	
сооружение	-	
помещение	-	
машино-место	-	
объект незавершенного строительства	-	
единый недвижимый комплекс	-	
1.2. Назначение здания		
нежилое	V	
жилое	-	
многоквартирный дом	-	
жилое строение	-	
1.3. Назначение помещения		
жилое	-	
нежилое	-	
	-	общее имущество в многоквартирном доме
	-	помещение вспомогательного использования
1.4. Вид жилого помещения		
	-	квартира
	-	комната
	-	жилое помещение специализированного жилищного фонда
	-	жилое помещение наемного дома специального использования
	-	жилое помещение наемного дома коммерческого использования
1.5. Назначение сооружения -		
1.6. Проектируемое назначение объекта незавершенного строительства -		
1.7. Назначение единого недвижимого комплекса -		
1.8. Наименование объекта недвижимости – здание училища 4-этажное с концертным залом		
2. Адрес (местоположение) объекта недвижимости		
Субъект Российской Федерации -	Чувашская Республика	
Муниципальное образование (вид, наименование) -		
Населенный пункт (тип, наименование) -	Чебоксары	
Наименование некоммерческого объединения граждан -		
Улица (проспект, переулок и т.д.) –	пр.Московский	
Номер дома (владения, участка) -	33	
Номер корпуса (строения) -	1	
Номер квартиры -		
Номер комнаты -		
Иное –		
3. Номер кадастрового квартала (кадастровых кварталов), в котором (которых) находится объект недвижимости - 21:01:010208		
4. Кадастровый номер		
земельного участка (участков) -	21:01:010208:9	
помещения (помещений) -		
здания (сооружения) -		
квартиры, в которой расположена комната -		
5. Техническое описание объекта недвижимости		
5.1. Техническое описание здания, помещения		
Площадь (здания, помещения, машино-места) (кв. м) –	3750,10	
Этаж -		
количество этажей -	5	
в том числе подземных -	1	

Декларация об объекте недвижимости	
Год ввода в эксплуатацию -	
Год завершения строительства - 1969	
Материал наружных стен здания	
кирпич	V
бетон	-
камень	-
деревянный	-
прочий	-
смешанный	-
5.2. Описание сооружения	
Количество этажей -	
в том числе подземных -	
Год ввода в эксплуатацию -	
Год завершения строительства -	
Тип и значение основной характеристики	
протяженность (м) -	
глубина (глубина залегания) (м) -	
площадь (кв. м) -	
объем (куб. м) -	
высота (м) -	
площадь застройки (кв. м) -	
5.3. Описание объекта незавершенного строительства	
Проектируемое значение основной характеристики объекта незавершенного строительства	
протяженность (м) -	
глубина (глубина залегания) (м) -	
площадь (кв. м) -	
объем (куб. м) -	
высота (м) -	
площадь застройки (кв. м) -	
степень готовности (%) -	
5.4. Описание единого недвижимого комплекса	
Кадастровые номера зданий, сооружений, входящих в состав единого недвижимого комплекса	
6. Правообладатель объекта недвижимости (земельного участка, на котором находится здание, сооружение, объект незавершенного строительства)-	
6.1. Физическое лицо	
Фамилия -	
Имя -	
Отчество (указывается при наличии) -	
Страховой номер индивидуального лицевого счета (указывается при наличии) -	
Вид и номер документа, удостоверяющего личность -	
Выдан -	
Адрес постоянного места жительства или преимущественного пребывания	
Почтовый индекс -	
Субъект Российской Федерации -	
Город -	
Район -	
Населенный пункт (село, поселок и т.д.) -	
Улица (проспект, переулок и т.д.) -	
Номер дома (владения, участка) -	
Номер корпуса (строения) -	
Номер квартиры (комнаты) -	
Адрес электронной почты -	

Декларация об объекте недвижимости		
6.2. Юридическое лицо		
Полное наименование – Бюджетное профессиональное образовательное учреждение Чувашской Республики “Чебоксарское музыкальное училище (техникум) им. Ф.П.Павлова” Министерства культуры, по делам национальностей и архивного дела Чувашской Республики		
ОГРН - 1022101288660		
Дата государственной регистрации -		
ИНН - 2129009194		
Страна регистрации (инкорпорации) -		
Дата регистрации - 22.05.1996 г.		
Регистрационный номер -		
Почтовый индекс -		
Почтовый адрес -		
Субъект Российской Федерации -		
Город - Чебоксары		
Район -		
Населенный пункт (село, поселок и т.д.) -		
Улица (проспект, переулок и т.д.) - проспект Московский		
Номер дома (владения, участка) - 33		
Номер корпуса (строения) - 1		
Адрес электронной почты -		
6.3. Публичное образование		
6.3.1. Российская Федерация	-	
6.3.2. Субъект Российской Федерации	-	
Полное наименование -		
6.3.3. Муниципальное образование	-	
Полное наименование -		
6.3.4. Иностранное государство	-	
Полное наименование -		
7. Сведения о представителе правообладателя объекта недвижимости (земельного участка, на котором расположено здание, сооружение, объект незавершенного строительства)		
7.1. Физическое лицо		
Реквизиты документа, подтверждающего полномочия представителя заявителя – приказ №03-08/02 от 12.01.2016 г.		
Фамилия - Белоус		
Имя - Светлана		
Отчество (указывается при наличии) - Владимировна		
Страховой номер индивидуального лицевого счета (указывается при наличии) -		
Вид и номер документа, удостоверяющего личность – паспорт 8814 187625		
Выдан – ОУФМС России по Республике Марий-Эл в г. Йошкар-Оле 03.02.2015 г.		
Адрес постоянного места жительства или преимущественного пребывания		
Почтовый индекс -		
Субъект Российской Федерации – Республика Марий-Эл		
Город - Йошкар-Ола		
Район -		
Населенный пункт (село, поселок и т.д.) -		
Улица (проспект, переулок и т.д.) - Лебедева		
Номер дома (владения, участка) - 53		
Номер корпуса (строения) -		
Номер квартиры (комнаты) - 208		
Адрес электронной почты -		
7.2. Юридическое лицо		

Декларация об объекте недвижимости	
Реквизиты документа, подтверждающего полномочия представителя заявителя -	
Полное наименование -	
ОГРН -	
Дата государственной регистрации -	
ИНН -	
Страна регистрации (инкорпорации) -	
Дата регистрации -	
Регистрационный номер -	
Почтовый адрес	
Субъект Российской Федерации -	
Город -	
Район -	
Населенный пункт (село, поселок и т.д.) -	
Улица (проспект, переулок и т.д.) -	
<p>8. Правоустанавливающие, правоудостоверяющие документы на объект недвижимости (земельный участок, на котором расположено здание, сооружение, объект незавершенного строительства)</p> <p>Выписка из Единого государственного реестра недвижимости об основных характеристиках и зарегистрированных правах на объект недвижимости №21/131/004/2017-4902 от 20.12.2017 г.</p>	
<p>9. Достоверность и полноту сведений, указанных в настоящей декларации, подтверждаю</p> <p>10. Согласие на обработку его персональных данных (сбор, систематизацию, накопление, хранение, уточнение (обновление, изменение), использование, распространение (в том числе передачу), обезличивание, блокирование, уничтожение персональных данных, а так же иные действия, необходимые для обработки его персональных данных в рамках предоставления органами регистрации прав в соответствии с законодательством Российской Федерации государственных услуг), в том числе в автоматизированном режиме, включая принятие решений на их основе органом регистрации прав, в целях предоставления государственной услуги, подтверждаю.</p>	
<p>11. Приложение</p> <p>Копии: Выписка из Единого государственного реестра недвижимости об основных характеристиках и зарегистрированных правах на объект недвижимости №21/131/004/2017-4902 от 20.12.2017 г.</p>	
Дата	« 24 » января 2018 года
Подпись	
	Расшифровка подписи Белоус С.В.

3-4173

ФИЛИАЛ ФГБУ "ФЕДЕРАЛЬНАЯ КАДАСТРОВАЯ ПАЛАТА ФЕДЕРАЛЬНОЙ СЛУЖБЫ ГОСУДАРСТВЕННОЙ РЕГИСТРАЦИИ, КАДАСТРА И КАРТОГРАФИИ" ПО ЧУВАШСКОЙ РЕСПУБЛИКЕ-ЧУВАШИИ

(полное наименование органа регистрации прав)

Раздел 1

Выписка из Единого государственного реестра недвижимости об основных характеристиках и зарегистрированных правах на объект недвижимости
Сведения об основных характеристиках объекта недвижимости

На основании запроса от 20.12.2017 г., поступившего на рассмотрение 20.12.2017 г., сообщаем, что согласно записям Единого государственного реестра недвижимости:

Здание	
<small>(объект недвижимости)</small>	
Лист № _____ Раздела <u>1</u>	Всего листов раздела <u>1</u> : _____
20.12.2017 № <u>21/131/004/2017-4902</u>	Всего разделов: _____
Кадастровый номер: _____	<u>21:01:010208:250</u>
Номер кадастрового квартала: _____	<u>21:01:010208</u>
Дата присвоения кадастрового номера: _____	<u>23.06.2012</u>
Ранее присвоенный государственный учетный номер: _____	Инвентарный номер: <u>11330</u>
Адрес: _____	Чувашская Республика-Чувашия, г Чебоксары, пр-кт Московский, д 33, корп 1
Площадь, м²: _____	<u>3750.1</u>
Назначение: _____	Нежилое здание
Наименование: _____	учолище 4-этажное с концертным залом
Количество этажей, в том числе подземных этажей: _____	<u>5, в том числе подземных 1</u>
Год ввода в эксплуатацию по завершении строительства: _____	данные отсутствуют
Год завершения строительства: _____	<u>1969</u>
Кадастровая стоимость, руб.: _____	<u>58782479.99</u>
Кадастровые номера иных объектов недвижимости, в пределах которых расположен объект недвижимости: _____	<u>21:01:010208:9</u>
Кадастровые номера помещений, машино-мест, расположенных в здании или сооружении: _____	данные отсутствуют
Виды разрешенного использования: _____	данные отсутствуют
Статус записи об объекте недвижимости: _____	Сведения об объекте недвижимости имеют статус "актуальные, ранее учтенные"
Особые отметки: _____	данные отсутствуют
Получатель выписки: _____	Волкова Полина Леонидовна, от имени представляемого по доверенности: Министерство юстиции и имущественных отношений Чувашской Республики, ИНН 2129039343 основание: Доверенность
ИНЖЕНЕР 1 КАТЕГОРИИ _____	Конькова С. Г.

Сведения о сертификате ЭП лица, подписавшего электронный документ:
 Филиал ФГБУ "ФКП Росреестра"
 по Чувашской Республике-Чувашии
 S/N: 4c c5 99 74 00 06 00 00 6b ed
 Конькова Светлана Германовна
 Действителен: с 30 марта 2017 г. до 30 июня 2018 г.
 Издатель: УЦ ФГБУ "ФКП Росреестра"

М.П.
 НАЧАЛЬНИК ОТДЕЛА
 21 ДЕК 2017
 ИНЖЕНЕР 1 К. И. *soo*



Выписка из Единого государственного реестра недвижимости об основных характеристиках и зарегистрированных правах на объект недвижимости
Сведения о зарегистрированных правах

Здание			
<small>(лист объекта недвижимости)</small>			
Лист №	Раздела 2	Всего листов раздела 2 :	Всего разделов:
20.12.2017 № 21/131/004/2017-4902			Всего листов выписки:
Кадастровый номер:		21:01:010208:250	

1. Правообладатель (правообладатели):	1.1. Бюджетное профессиональное образовательное учреждение Чувашской Республики "Чебоксарское музыкальное училище (техникум) им Ф.П. Павлова" Министерства культуры, по делам национальностей и архивного дела Чувашской Республики, ИНН: 2129009194
2. Вид, номер и дата государственной регистрации права:	2.1. Оперативное управление, № 21-21-01/074/2007-105 от 18.06.2007
3. Документы-основания:	3.1. сведения не предоставляются
4. Ограничение прав и обременение объекта недвижимости:	не зарегистрировано
1. Правообладатель (правообладатели):	1.2. Чувашская Республика
2. Вид, номер и дата государственной регистрации права:	2.2. Собственность, № 21-21-01/074/2007-097 от 25.07.2007
3. Документы-основания:	3.2. сведения не предоставляются
4. Ограничение прав и обременение объекта недвижимости:	не зарегистрировано
5. Сведения о наличии решения об изъятии объекта недвижимости для государственных и муниципальных нужд:	данные отсутствуют
6. Сведения об осуществлении государственной регистрации прав без необходимого в силу закона согласия третьего лица, органа:	данные отсутствуют

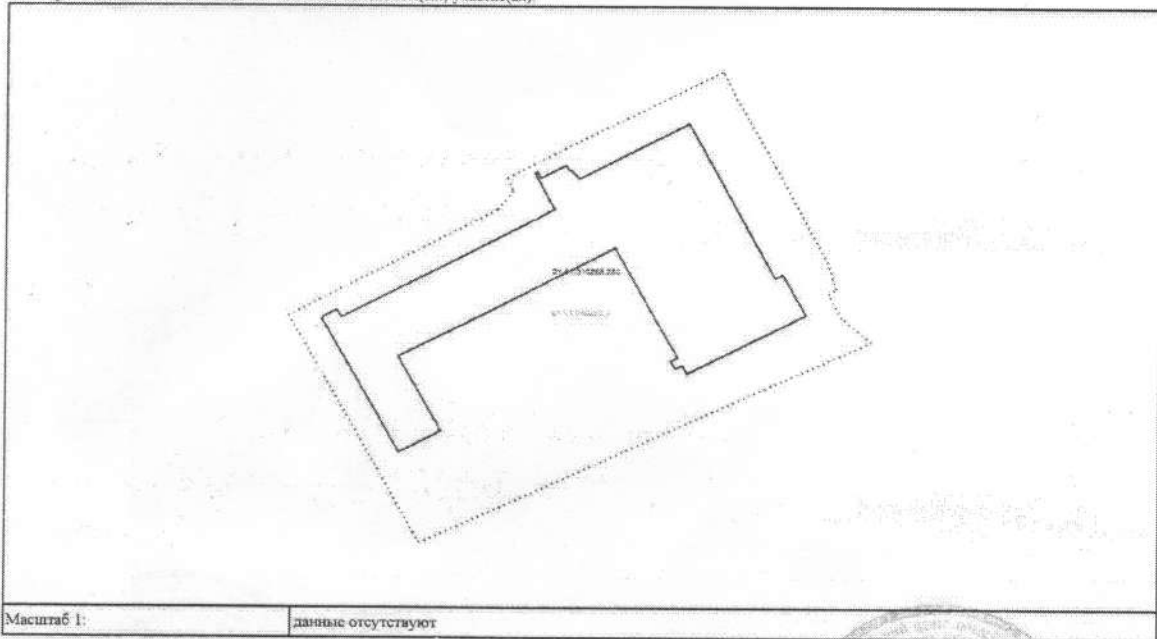
ИНЖЕНЕР I КАТЕГОРИИ	М.П.	Конькова С. Г.
<small>(полное наименование должности)</small>	<small>(подпись)</small>	<small>(подпись, фамилия)</small>

Сведения о сертификате ЭП лица, подписавшего электронный документ
 Филиал ФГБУ "ФКП Росреестра" по Чувашской Республике-Чувашии
 S/N: 4c c5 99 74 00 06 00 00 6b ed
 Конькова Светлана Германовна
 Действителен: с 30 марта 2017 г. до 30 июня 2018 г.
 Издатель: УЦ ФГБУ "ФКП Росреестра"

М.П.
 ЧУВАШСКАЯ ОБЛАСТЬ
 21 ДЕК 2017
 ВИКОЛАЕВА И. И. 100


Здание				
<small>(вид объекта недвижимости)</small>				
Лист №	Раздела 4	Всего листов раздела 4:	Всего разделов:	Всего листов выписки:
20.12.2017	№ 21/131/004/2017-4902			
Кадастровый номер:			21:01:010208:250	

Схема расположения объекта недвижимости на земельном(ых) участке(ах):



Масштаб 1: данные отсутствуют


ИНЖЕНЕР I КАТЕГОРИИ	М.П.	Конькова С. Г.
<small>(подпись)</small>	<small>(подпись)</small>	<small>(подпись)</small>

Сведения о сертификате ЭП лица, подписавшего электронный документ:
 Филиал ФГБУ "ФКП Росреестра" по Чувашской Республике-Чуваши
 S/N: 4c c5 99 74 00 06 00 00 6b ed
 Конькова Светлана Германовна
 Действителен: с 30 марта 2017 г. до 30 июня 2018 г.
 Издатель: УЦ ФГБУ "ФКП Росреестра"

М.П.
 НАЧАЛЬНИК ОТДЕЛА

21 ДЕК 2017

КОНЬКОВА С. Г.





Проступовано, проступовано на

.....
З. Семиди
.....
Листах

Белорус





Пронумеровано, прошнуровано и

скреплено печатью на *15* **Листах** *Бадуртц* **семь** лист. X

И.В. Лукин